

Благодаря пожертвованиям, собранным в начале июня, команда Bellingcat смогла приобрести спутниковый снимок Digital Globe, где изображены 25 квадратных километров в районе Донецка. В последнем отчете Bellingcat¹ с помощью этого снимка мы продемонстрировали, что Министерство Обороны Российской Федерации ложно датировало спутниковые снимки, представленные международному сообществу в попытке обвинить Украину через несколько дней после сбития МН17. Теперь мы решили использовать то же изображение Digital Globe, чтобы показать, что трейлер, перевозивший Бук, связанный со сбитием МН17, действительно отсутствовал на стоянке, когда был сфотографирован журналистами *Paris Match* 17 июля 2014 г.

25 июля 2014 г., через восемь дней после сбития МН17 ракетой «Бук» над востоком Украины французский еженедельник *Paris Match* опубликовал² фотографию красно-белого трейлера, перевозившего Бук по контролируемому сепаратистам Донецку.



Впоследствии геолокация³ показала, что трейлер, перевозивший Бук, ехал на восток по шоссе Н21. На запрос Storyful⁴ Paris Match уточнили, что снимок был сделан «примерно в 11 часов утра 17 июля», что соответствует расположению тени от машины *Paris Match* также подтвердил, что более качественного изображения у них нет.

¹ https://www.bellingcat.com/wp-content/uploads/2015/06/17_july_satellite_imagery_comparison_ru.pdf

² <http://www.parismatch.com/Actu/International/EXCLU-MATCH-Un-camion-vole-pour-transporter-le-systeme-lance-missiles-577289>

³ <https://www.bellingcat.com/news/uk-and-europe/2014/07/28/two-more-key-sightings-of-the-mh17-buk-missile-launcher/>

⁴ <https://plus.google.com/+IainMartin/posts/MWyx9pgG4tN>

Позвонив по телефонному номеру на борту трейлера, *Paris Match* связались с владельцем компании по аренде машин, который заявил, что грузовой автомобиль был угнан сепаратистами, оккупировавшими его склад с 8 июля, и что другого такого в регионе нет. По этому телефонному номеру удалось установить точное местоположение компании,⁵ находящейся в Донецке.⁶

На исторических снимках Google Earth видно, что 2 июля трейлер стоял на стоянке кабиной на север, а до 21 июля он явно двигался: кабина смотрела на восток.



На новом снимке Digital Globe, приобретенном Bellingcat, видно, что в 11:08 по местному времени 17 июля 2014 года трейлер на парковке отсутствовал. Это соответствует тому, что *Paris Match* сфотографировали его на трассе Н21 на въезде из Донецка в 11 утра.



⁵ <https://web.archive.org/web/20150126172854/http://www.cm.ua/contacts.html>

⁶

<https://www.google.com/maps/@48.041584,37.791598,3a,15y,336.29h,87.93t/data=!3m4!1e1!3m2!1sGcxLL7d5KaKO2WGGDcww5w!2e0>

Отсутствие трейлера на парковке в этот момент соответствует последовательности событий в час перед сбитием МН17, видной по различным постам в социальных сетях, подтвержденным Bellingcat и другими исследователями.⁷

После того, как фотографы Paris Match заметили трейлер на шоссе Н21 в 11 утра,⁸ он был снят примерно в 36 километрах на востоке по Н21 в городе Зугрэс, по сообщению автора — в 11:40.⁹




⁷ <http://globeukraine.blogspot.com/2014/11/bellingcat.html>

⁸ <https://plus.google.com/+IainMartin/posts/MWyx9pgG4tN>

⁹ <http://globeukraine.blogspot.com/2014/11/bellingcat.html>

Затем трейлер был сфотографирован примерно в 25 километрах к востоку от Зугрэса, в Торезе, приблизительно в 12:30. В этот раз на Буке была видна камуфляжная сетка.



На фотографии¹⁰ и видео YouTube¹¹ видно, как Бук ехал по Снежному своим ходом примерно в 13:30.¹² Однако Бук снова был замечен на трейлере в контролируемом сепаратистами Луганске, по которому он проезжал, по заявлению МВД Украины утром 18 июля¹³. МВД Украины разместило соответствующее видео.¹⁴ При этом на Буке не было одной из ракет [9M8M](#).



¹⁰ <https://twitter.com/GirkinGirkin/status/489884062577094656>

¹¹ <https://www.youtube.com/watch?v=Mil9s-zWLS4>

¹² <http://globeukraine.blogspot.com/2014/11/bellingcat.html>

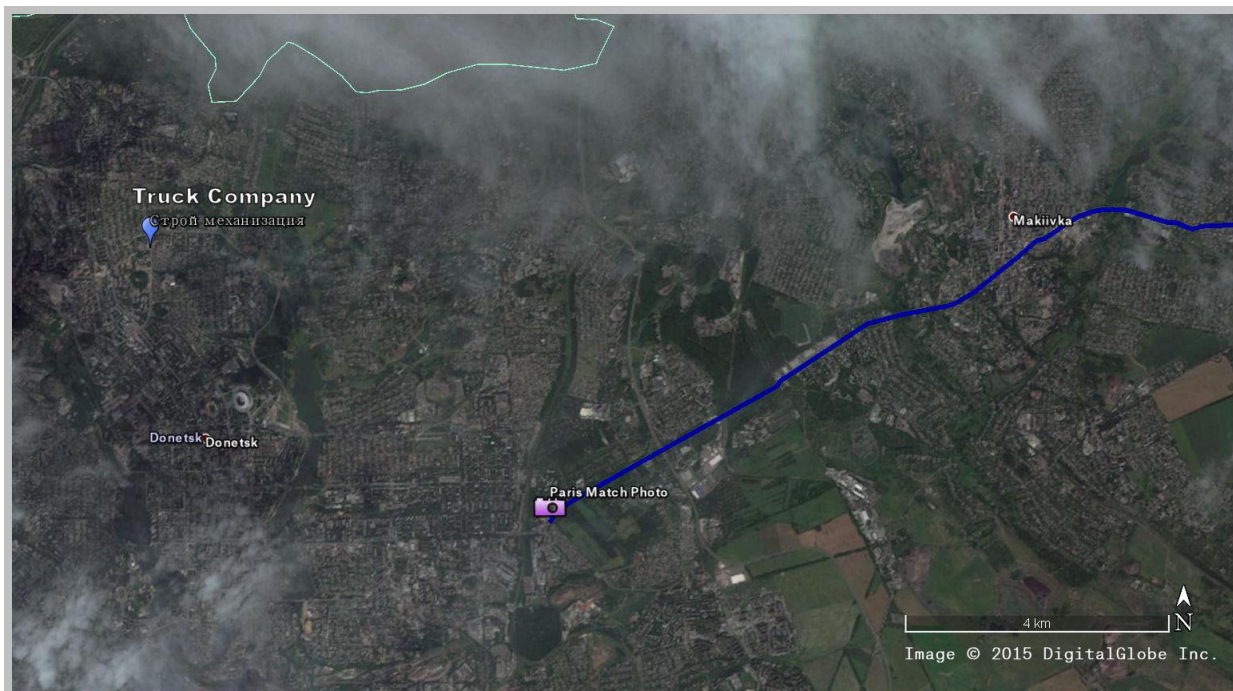
¹³ <https://medium.com/@ReggaeMortis1/так-кто-же-врет-подробный-анализ-луганского-видео-с-буком-7c3020fd078c>

¹⁴ <https://www.youtube.com/watch?v=L4HJmев5xg0>

Итак, Бук, перевозимый на трейлере, видели въезжающим на восток из Донецка по Н21 в 11 утра 17 июля 2014 года, за несколько часов до сбития МН17. Затем он был снят на Н21 к востоку от Донецка в Зугрэсе примерно в 11:40. В 12:30 того же дня трейлер с Буком видели проезжающим по Торезу. На следующее утро Бук без одной ракеты ехал на трейлере по Луганску.

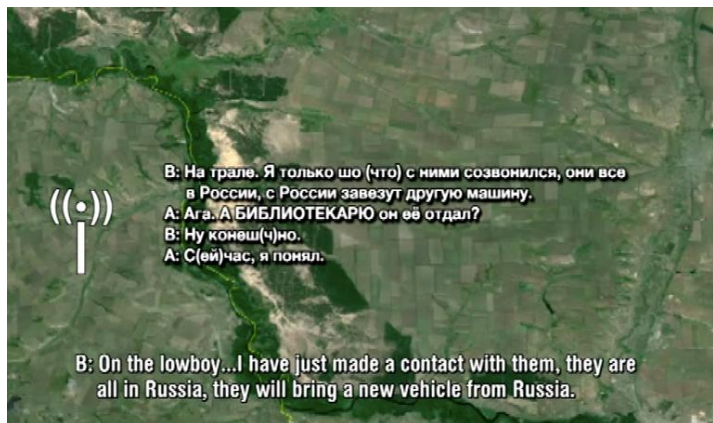


По этим обнаружениям можно построить наиболее вероятный маршрут трейлера. Часть этого маршрута видна на предпросмотре снимка Digital Globe, часть которого мы приобрели.



Полный снимок Digital Globe (снятый, как мы узнали после покупки, в 11:08), покрывает примерно треть пути до Зугрэса. С учетом времени съемки спутникового снимка и времени появления Бука в Зугрэсе (11:40) мы решили, что есть вероятность, что на спутнике будет виден Бук на трейлере. Чтобы проверить это, мы собрали средства¹⁵ на покупку другого фрагмента снимка Digital Globe с указанным выше маршрутом. К сожалению на этом снимке трейлер мы не обнаружили (поэтому не будем собирать еще 1500 долларов на публикацию снимка). Этому есть две вероятные причины. Во-первых, хотя на снимке в основном ясно видно длинные участки маршрута, значительные участки дороги закрыты облаками или листвой. Во-вторых, предположение, что мы увидим Бук, было основано на нескольких неизвестных факторах, которые могли повлиять на время движения трейлера. В их числе скорость трейлера, загруженность трассы наличие/отсутствие остановок.

30 марта 2015 года Международная следственная группа, изучающая причину сбития MH17, опубликовала видео¹⁶ с призывом к свидетелям с востока Украины сообщить информацию связанную с транспортировкой зенитно-ракетной установки «Бук». На видео МСГ также были приведены три ранее неопубликованных перехвата телефонных звонков, на которых сепаратисты обсуждают трейлер Volvo, перевозивший Бук из Снежного на российскую территорию после



сбития MH17. Два из этих звонков были сделаны между 8:00 и 8:30 18 июля 2014 г., на утро после сбития MH17 и через несколько часов после того, как «Бук» и трейлер Volvo сняли в Луганске, направляющимися на восток. Помимо прочего, в ходе телефонных звонков обсуждалось¹⁷ местоположение трейлера (или «трала»), видимо, перевезенного в Россию.

Хотя 18 июля трейлер попал в Россию вскоре после этого он вернулся на восток Украины был замечен перевозчиком технику сепаратистов. На фото от 8 августа 2014 г.¹⁸ видно, как трейлер везет БМП по улицам Макеевки¹⁹ к востоку от Донецка.

¹⁵ <http://www.gofundme.com/bellingcatsat2>

¹⁶ <https://www.youtube.com/watch?v=olQNpTxSnTo>

¹⁷ <https://www.bellingcat.com/news/2015/03/30/draft-new-facts-on-mh17-from-the-joint-investigation-teams-call-for-witnesses/>

¹⁸ <http://informer.lg.ua/?p=18281>

¹⁹ <http://globeukraine.blogspot.com/2014/11/bellingcat.html>



Позднее, 26 августа, в Интернете были размещены фотография²⁰ и видео²¹ идентичного трейлера. На видео была женщина, ранее появлявшаяся на съемках сепаратистами видео, и, по-видимому, трейлер использовался для перевозки поврежденной военной машины



И вновь на исторических снимках Google Earth видно, что 9 августа трейлер был на парковке, а до 3 сентября явно передвигался.



²⁰ https://vk.com/albums-76297800?z=photo-76297800_337806785%2Fphotos-76297800

²¹ <https://www.youtube.com/watch?v=GDy8wnfYzVI>

Пустая парковка на снимке Digital Globe от 17 июля 2014 года еще раз подтверждает, что трейлер, перевозивший Бук, связанный со сбитием МН17, уже ехал по направлению к предполагаемому месту пуска²² к югу от Снежного.

²² <https://globeukraine.wordpress.com/2015/01/28/bellingcat-место-пуска-ракеты-сбившей-mh17-анализ/>